


Dein Sommer.
Deine Natur.

Broschüre

Sommer-Aktiv

TOP 10 AUGENblicke
TOP 5 Kraftplätze
Wanderrouen
Biketouren

Nimm dir beide
Broschüre
+ Faltkarte



MARIAZELLER LAND

...ein Geschenk des Himmels

2022

WANDERROUTEN

Allgemeine Hinweise	5
TOP 10 Mariazeller AUGENblicke	
1 Stehalm	6
2 Erzherzog-Johann-Denkmal	7
3 Feldbauer	8
4 Buschniggweg	9
5 Kalvarienberg	10
6 Bürgeralpe	11
7 Sigmundsberg	12
8 Sauwand	13
9 Vorderer Zeller Hut	14
10 Tonion	15
TOP 5 Kraftplätze	
11 Erlaufsee	16
12 Salzaklamm	17
13 Hubertussee	18
14 Spielmäuer	19
15 Ötschergräben 15a, 15b	20-21
Rundwanderungen	
16 Mariazeller Land Rundwanderweg	22
17 Gußwerker Rundwanderung	23
18 Rundwanderung Schwarzwalstern	24
19 Romantischer Rundwanderweg	25
Themen-Wanderwege	
20 Heilige und Heilende Wege	26
21 1. Sagenwanderweg	27
22 2. Sagenwanderweg	28
23 Arthur-Krupp-Denkmalweg	29
Almen-Touren	
24 Feldwies und Eiserner Herrgott	30
25 Kräuterin-Hochstadl	31

26 Zeller Staritzen	32
27 Graualm	33
28 7-Punkte-Weg	34
Gipfel-Touren	
29 Hohe Veitsch	35
30 Hohe Student	36
31 Großer Zeller Hut	37
32 Gemeindealpe	38
33 Ötscher	39

BIKETOUREN

Allgemeine Hinweise	41
Mountainbike-Touren	
1 Bürgeralpe-Runde	42
2 Hubertussee-Runde	43
3 Tribein-Runde	44
4 Salzatal-Tour	45
5 Erlauf-Walster-Runde	46
6 Mariazellerbahnstrecke	47
7 Romantiktour	48
8 BergRadlRunde Dürrieglalm	49
Straßen-Touren	
9 Grünau-Runde	50
10 Gscheid-Runde	51
11 Traisental-Radweg	52-53
Downhill-Trails	
A BikeAlps Bürgeralpe	54-55
B Josefsberg Trails	56-57

Information

Gastronomie, Verleih und Service	58-59
--	-------



Liebe Wanderfreunde und Naturbegeisterte!

Ob Mariazell von oben bei den AUGENblicken, in aller Ruhe über die Almwiesen oder „Hoch am Ötscher drob´n“ – das Mariazeller Land bietet für jeden Wanderer abwechslungsreiche Wege in der Natur.

TOP 10 Mariazeller AUGENblicke

Zehn Aussichtspunkte versprechen durch das himmlische Bergpanorama und den atemberaubenden Blick auf die Basilika Mariazell einen besonderen AUGENblick!

Ausrüstung bei Wandertouren

Ein richtiges Rucksackpacken macht vieles leichter:

- schwere Sachen als Erstes einpacken
- die Wasserflasche sollte immer gut griffbereit in einer Seitentasche sein
- alle Dinge, die oft benötigt werden, wie Sonnenbrille, Kamera oder Wanderkarte, gehören obenauf
- Notfallausrüstung inklusive Blasenpflaster nicht vergessen
- Einkleidung nach dem Zwiebelssystem empfiehlt sich immer
- richtigen Zeitpunkt zwischen Sonnenauf- und untergang wählen

Alpinnotruf: 140

Euronotruf: 112

GPS Daten aller Routen finden Sie hier:



1 Stehralm



Spaziergang auf die Stehralm

Strecke	↔	2,9 km	Landschaft	■ ■ ■ ■ ■
Dauer	🕒	1:00 h	Kondition	■ ■ ■ ■ ■
Aufstieg	▲	144 m	Höhenlage	1010 m
Abstieg	▼	144 m		866 m

Von der Basilika Mariazell aus spazieren wir über den Hauptplatz und weiter über Schießstattgasse und Helleportweg hinauf zur Stehralm. Von hier aus können wir den Blick über Mariazell und die umliegende Bergwelt schweifen lassen. Entlang des Weges kommen wir auch am AUGENblick „Kalvarienberg“ vorbei.

TIPP: Besuch der Volkssternwarte

Führungen am computergesteuerten 40cm Teleskop und am 13cm Koronographen bei Schönwetter gegen Voranmeldung!
www.astroteam.at

Erzherzog-Johann-Denkmal

2



Spaziergang zum Erzherzog-Johann-Denkmal

Strecke	↔	2,9 km	Landschaft	■ ■ ■ ■ ■
Dauer	🕒	0:45 h	Kondition	■ ■ ■ ■ ■
Aufstieg	▲	23 m	Höhenlage	882 m
Abstieg	▼	23 m		863 m

Das Erzherzog Johann-Denkmal steht auf dem Vogelbühel – hier finden Sie einen schönen Rastplatz mit prächtigem Panoramablick.

Vom Hauptplatz Mariazell spazieren wir über die Wr. Neustädterstraße stadtauswärts Richtung Kreuzberg. Nach dem Parkplatz P5 zweigen wir rechts ab und folgen dem Erzherzog Johann Weg, danach geht es links weiter über den Riedheimerweg zur Bundesstraße. Wir queren die Bundesstraße und folgen einem asphaltierten Serpentinweg hinauf zum Denkmal.



3 Feldbauer



Spaziergang zum Feldbauer

Strecke	↔	2,7 km	Landschaft	■ ■ ■ ■ ■
Dauer	🕒	0:50 h	Kondition	■ ■ ■ ■ ■
Aufstieg	▲	71 m	Höhenlage	867 m
Abstieg	▼	71 m		796 m

Vom Feldbauer hat man einen einzigartigen Blick auf die Basilika. Wir starten am Hauptplatz Mariazell und spazieren entlang der Grazer Straße, beim BIPA zweigen wir rechts ab auf die Dr. Ludwig-Leber-Straße und folgen der Straße bis zur Tankstelle. Bei der Tankstelle überqueren wir die Bundesstraße und folgen links dem Feldbauerweg bis zum Bauernhof.

TIPP: Am Feldbauerhof werden Führungen zum Thema „Schule am Bauernhof“ angeboten. Termine auf Anfrage!
www.feldbauerhof.at



4 Buschniggweg



Spaziergang zum Buschniggweg

Strecke	↔	1 km	Landschaft	■ ■ ■ ■ ■
Dauer	🕒	0:20 h	Kondition	■ ■ ■ ■ ■
Aufstieg	▲	53 m	Höhenlage	917 m
Abstieg	▼	53 m		866 m

Vom Hauptplatz aus spazieren wir über die Schießstattgasse zum Buschniggweg – hier hat man einen schönen Ausblick auf die Basilika und die Wiener Straße. Der Buschniggweg ist auch Ausgangspunkt für eine Wanderung auf die Mariazeller Bürgeralpe.

TIPP Rosenkranzweg: Wir gehen am Weg weiter und zweigen dann rechts ab und überqueren den Höhenweg zum Sebastianiweg. Weiter geht es durch die „Habertheuer“ und im letzten Abschnitt entlang von Wiesen (schöner Ausblick zur Gemeindealpe und zum Ötscher) bis zur Sebastianikirche. Gehzeit: ca. 50 min (eine Strecke).



5 Kalvarienberg

Spaziergang auf den Kalvarienberg

Strecke	↔	1 km	Landschaft	■ ■ ■ ■ ■
Dauer	🕒	0:20 h	Kondition	■ ■ ■ ■ ■
Aufstieg	▲	67 m	Höhenlage	932 m
Abstieg	▼	67 m		866 m

Vom Hauptplatz Mariazell spazieren wir über die Heiligen-Brunn-Gasse bis zum Anfang des Kreuzweges. Weiter entlang der 14 Kreuzwegstationen bis zum Kalvarienberg.

Die vierzehn Kreuzwegstationen am Kalvarienberg stammen aus dem Jahr 1955, die Keramikreliefs schuf Anna Heck. Das Kreuz des Kalvarienberges trägt einen Korpus aus Gusseisen, geschaffen in der ehemaligen Eisengießerei im benachbarten Gußwerk.

TIPP: Besuch der Heiligen-Brunn-Kapelle (die Kapelle ist von 1. Mai bis 31. Oktober geöffnet)



Bürgeralpe 6

Wanderung auf die Bürgeralpe „Weg der AUGENblicke“


Strecke	↔	5,3 km	Landschaft	■ ■ ■ ■ ■
Dauer	🕒	2:00 h	Kondition	■ ■ ■ ■ ■
Aufstieg	▲	383 m	Höhenlage	1267 m
Abstieg	▼	383 m		867 m

Wir starten am Hauptplatz und gehen über die Schießstattgasse bis zum Buschniggweg (**AUGENblick**). Hier zweigen wir rechts auf Weg 694 durch den Wald ab. Vorbei am Pavillion des Waldpädagogischen Zentrums wandern wir einen Teil entlang der Rodelbahn und unterhalb der Seilbahnstützen bis auf die Bürgeralpe.

VARIANTE: Nach der Schießstattgasse rechts abzweigen und entlang der Viktor Lang-Gasse vorbei am Kalvarienberg (**AUGENblick**) und über Stehralm (**AUGENblick**) weiter auf Weg 693 und Hohlenstein hinauf zur Bürgeralpe. Gehzeit: ca. 2 h (eine Strecke)



7 Sigmundsberg



Wanderung auf den Sigmundsberg

Strecke	↔	5,3 km	Landschaft	■ ■ ■ ■ ■
Dauer	🕒	1:40 h	Kondition	■ ■ ■ ■ ■
Aufstieg	▲	76 m	Höhenlage	868 m
Abstieg	▼	113 m		756 m

Wir starten am Hauptplatz und spazieren entlang der Grazer Straße und dem Sandbühelweg hinunter nach Rasing. Hier zweigen wir vor der Salza rechts ab über den Grünaubach und wandern auf einer asphaltierten Straße hinauf zum JUFA Hotel. Vor dem JUFA zweigen wir links ab auf einen Waldsteig, auf dem es etwas steiler hinauf geht zur Kapelle auf dem Gipfel des Sigmundsberges.

WISSENSWERT: Die Kapelle am Sigmundsberg wurde ursprünglich im Jahr 1471 erbaut, bald darauf zerstört und 1501 wieder als einschiffige, gotische Bergkirche neu errichtet.



Sauwand 8



Wanderung auf die Sauwand

Strecke	↔	18,8 km	Landschaft	■ ■ ■ ■ ■
Dauer	🕒	6:00 h	Kondition	■ ■ ■ ■ ■
Aufstieg	▲	785 m	Höhenlage	1420 m
Abstieg	▼	785 m		759 m

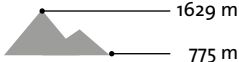
Wir wandern stadtauswärts über Wr. Neustädter Str. zum Erzherzog Johann-Denkmal (**AUGENblick**), kurz an der B20 entlang und links über Siedlung Annaburg hinab in die Salzaklamm. Nach einem Stück entlang der Salza queren wir die Salza und wandern hinauf zum Oberkogelbauern, danach weiter auf dem Wanderweg 426 auf Forststraßen und kurzen Steigen auf den Pollerboden und weiter zum Gipfel. Die Alpenrosen Hütte am Weg ist nicht bewirtschaftet.

VARIANTE: Retour auf Weg 427 in die Mooshuben und auf dem Wallfahrerweg 05/06 über den Kreuzberg nach Mariazell.



9 Vorderer Zeller Hut

Wanderung auf den Vorderen Zeller Hut

Strecke	↔	20,7 km	Landschaft	■■■■■
Dauer	🕒	7:00 h	Kondition	■■■■■
Aufstieg	▲↑	1062 m	Höhenlage	
Abstieg	▼↓	1062 m		

Wir wandern von Mariazell aus hinunter in die Teichmühle. Hier queren wir die B71 und folgen dem Weg 292 auf einer Forststraße hinauf zum Köckensattel und über den Ochsenboden zum Feldhütlsattel. Nun entlang des Hauptkammes die erste Waldkuppe („Feldhütl“) umgehend, zunächst sehr steil auf den Oischingkogel und oberhalb der Baumgrenze zum Gipfel des Vorderen Zellerhuts.

ACHTUNG: zum Schluss steiler und schmaler Pfad (gutes Schuhwerk!)


KÜRZERE VARIANTE: auf den Köckensattel fahren und ab hier starten:

↔ 7,6 km 🕒 3:00 h ▲↑ 641 m ▼↓ 641 m



Tonion 10

Wanderung auf die Tonion

Strecke	↔	29 km	Landschaft	■■■■■
Dauer	🕒	10:30 h	Kondition	■■■■■
Aufstieg	▲↑	1780 m	Höhenlage	
Abstieg	▼↓	1780 m		

Von Mariazell aus geht es über den Kreuzberg hinunter zum GH zur Weinperle. Hier zweigen wir rechts ab auf den Weg 427 und wandern durch die Mooshuben hinauf zum Eibelbauer und über Weg 426 weiter nach Fallenstein. Von dort gehen wir auf Weg 428 am Lechnerbauer vorbei durch den Bergwald hinauf zum Langboden und zur Tonionalm mit der Schutzhütte. Über steilere Kehren gelangen wir zum Gipfelhang oberhalb der Waldgrenze mit toller Aussicht!

KÜRZERE VARIANTE: nach Fallenstein fahren und ab hier starten:

↔ 10,4 km 🕒 4:30 h ▲↑ 848 m ▼↓ 848 m

11 Erlaufsee



Spazierweg um den Erlaufsee

Strecke	→	5,0 km	Landschaft	■ ■ ■ ■ ■ ■
Dauer	🕒	1:15 h	Kondition	■ ■ ■ ■ ■ ■
Aufstieg	▲	45 m	Höhenlage	872 m
Abstieg	▼	45 m		828 m

Der klare Bergsee auf 827 m Höhe an der Grenze zwischen Steiermark und Niederösterreich ist umringt von grünen Wäldern und Wiesen. Ein Naturjuwel, das sowohl zum **aktiven Kraft schöpfen** beim Baden, Rudern, Tauchen und Fischen einlädt, als auch zum **Kräfte tanken** beim Zurücklehnen mit den Füßen im kühlen Wasser.

RUNDWANDERUNG: Am linken Seeufer spazieren wir auf einem schmalen Waldweg entlang zum Seewirt (ACHTUNG: nicht mehr geöffnet) – weiter auf asphaltiertem Weg vorbei am Gut Lindenhof und am Nordufer zurück.

Salzaklamm 12



Rundwanderung durch die Salzaklamm

Strecke	→	7,7 km	Landschaft	■ ■ ■ ■ ■ ■
Dauer	🕒	2:30 h	Kondition	■ ■ ■ ■ ■ ■
Aufstieg	▲	155 m	Höhenlage	878 m
Abstieg	▼	154 m		761 m

Eine Wanderung in die Salzaklamm führt entlang der **kraftspendenden** Salza. Hohe Bäume spenden Schatten und die Natur zeigt sich von ihrer schönsten Seite. Eine Erfrischung für heiße Sommertage!

RUNDWANDERUNG: Wir wandern von Mariazell zum Kreuzberg und gehen durch das „Luckerte Kreuz“. Am Fuße des Kreuzberges zweigen wir rechts in die Salzaklamm ab (Weg Nr. 12) und gehen entlang des Flusses durch die Klamm. Am Ende der Klamm biegen wir rechts zur Annaburg (Siedlung) ab und kommen über den Erzherzog Johann Weg retour nach Mariazell.

13 Hubertussee



Spazierweg um den Hubertussee

Strecke	→	2,6 km	Landschaft	■ ■ ■ ■ ■
Dauer	🕒	0:40 h	Kondition	■ ■ ■ ■ ■
Aufstieg	▲	35 m	Höhenlage	842 m
Abstieg	▾	35 m		825 m

Die Walster, ein idyllischer **Kraftort** in dessen Talkessel der Hubertussee liegt, lockt zur romantischen **Rundwanderung entlang des Ufers**. Eine weitere malerische Wanderung führt durch die Schwarzwalster ins Fadental und durch das Schnittermoos wieder zurück zum See (siehe Seite 24). An Arthur-Krupp erinnert der Denkmälerweg vom Walster-Ursprung, der von 21 Bildsäulen, Denkmälern und Statuen geschmückt wird (siehe Seite 29). Am Nordufer des Sees befindet sich die 1965 erbaute Bruder-Klaus-Kirche.

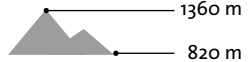
TIPP: 4 km langer Wohlfühlweg entlang dem Nordufer.

Spielmäuer 14



Klettersteige Spielmäuer

Oliver's Mariazeller Steig	B/C	↔ 5,3 km	🕒 2:45 h
Felix' Himmelsleiter	C/D	↔ 5,2 km	🕒 3:00 h
Tristans Kirchbogensteig	C/D	↔ 5,2 km	🕒 3:00 h



 1360 m
 820 m








Nur 14 Kilometer vom Mariazeller Hauptplatz entfernt bietet sich ein faszinierendes Klettererlebnis im Kletterpark Spielmäuer an. Die Komposition aus drei Klettersteigen, 17 Sportkletterrouten und zwei Mehrseillängen mit den Schwierigkeitsgraden 5 bis 9+ inmitten der unberührten Natur des Mariazeller Landes ist maßgeschneidert für den **Kraftsport** und weckt die **Tatkraft** in Anfängern und Kletterprofis.

TIPP: Wanderung von Wegscheid zum Gipfelkreuz der Spielmäuer vorbei an der „sagenhaften“ Teufelsbrücke:
 ↔ 7,1 km 🕒 2:15 h ▲ 552 m ▾ 552 m



15 Ötschergräben

15 a) Ötschergräben und Erlaufstausee

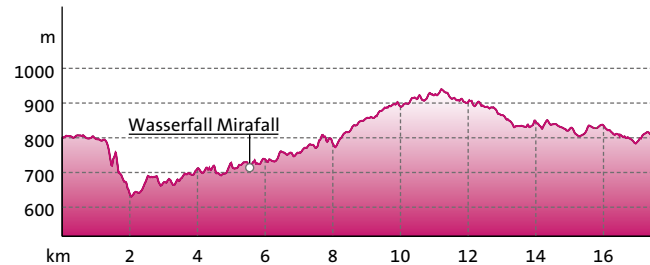
Strecke	→	10,8 km	Landschaft	
Dauer		3:40 h	Kondition	
Aufstieg		427 m	Höhenlage	
Abstieg		422 m		

Schroffe Felsen, tosende Wasserfälle, einzigartige Natur – so präsentiert sich der größte Naturpark Niederösterreichs. **Geformt durch die Kräfte** des Ötscherbaches, liegt ein einzigartiger Canyon dem Ötscher zu Fuß.








Die Wanderung lässt sich am Besten mit einer Mariazellerbahnfahrt verbinden: Wir starten am Bhf Wienerbruck und gehen am Lassingfall vorbei hinab zum Kraftwerk in Stierwaschboden. Danach folgen wir der Erlauf und dem Ötscherbach bis zur Jausenstation Ötscherhias. Von hier durch den Wald hinauf zur Forststraße Hagengut, dann dem südlichen Ufer des Erlaufstausees entlang nach Mitterbach zum Bahnhof.



Ötschergräben 15



15 b) Wienerbruck – Vorderötscher – Erlaufklaus

Strecke	→	17,1 km	Landschaft	
Dauer		5:40 h	Kondition	
Aufstieg		495 m	Höhenlage	
Abstieg		463 m		

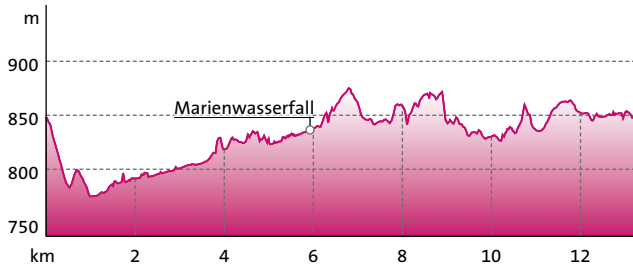
Wir starten am Bhf Wienerbruck (Mariazellerbahn) und gehen am Lassingfall vorbei hinab zum Kraftwerk in Stierwaschboden. Danach folgen wir Erlauf und Ötscherbach bis zur Jausenstation Ötscherhias. Nun auf dem Weg 622 durch die fast noch großartigeren hinteren Ötschergräben am Mirafall vorbei bis zur Abzweigung Schleierfall (einen Abstecher wert!). Den Greimelsteig rechts hinauf gehts zum GH Vorderötscher und nach einer Rast wandern wir auf der Ötscherstraße zurück zum Hagengut und weiter zum Bhf Erlaufklaus.

VARIANTE: vor Erlaufklaus den Stausee entlang nach Mitterbach (🕒 1 h)

16 Mariazeller Land Rundwanderweg



Höhenprofil



Tourdaten

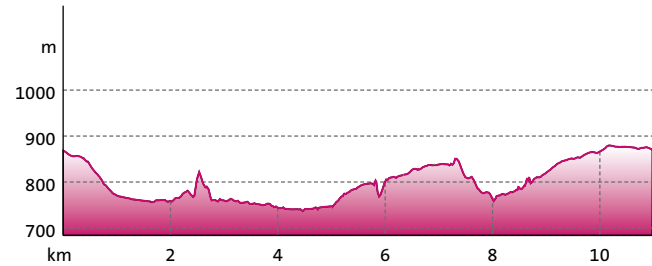
Strecke	→	13,3 km	Landschaft	■ ■ ■ ■ ■
Dauer	🕒	3:30 h	Kondition	■ ■ ■ ■ ■
Aufstieg	▲	20 m	Höhenlage	893 m
Abstieg	▼	20 m		776 m

Durchgehend mit Rundwanderweg-Tafeln markiert wandern wir von Mariazell aus auf dem Grünauer Kirchenweg hinab bis zur Siedlung Teichmühle. Nun links der Straße, teilweise durch den Wald und später entlang des Grünaubaches bis zum Bildstock vom ehem. Hotel Marienwasserfall. (TIPP: Besuch des Wasserfalls 🕒 10 min). Hier die Straße queren und einem Pfad über die Anhöhe Gretenalm bis zum Erlaufsee folgen. Dann oberhalb durch den Wald das Seeufer entlang bis zum Strandbad. Möglichkeit zur Rast und weiter auf dem Fußweg zum Bahnhof und auf dem Promenadenweg retour nach Mariazell.

Gußwerker Rundwanderung 17



Höhenprofil



Tourdaten

Strecke	→	11 km	Landschaft	■ ■ ■ ■ ■
Dauer	🕒	3:20 h	Kondition	■ ■ ■ ■ ■
Aufstieg	▲	335 m	Höhenlage	880 m
Abstieg	▼	334 m		737 m

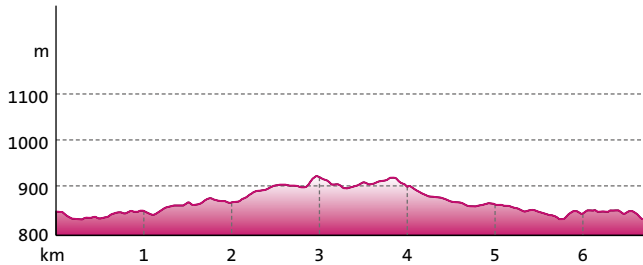
Von Mariazell spazieren wir auf dem Sandbühelweg nach Rasing. Vor der Brücke über die Salza zweigen wir rechts ab zum Weg auf den Sigmundsberg. Wir gehen unter der Kapelle vorbei und auf einem Waldweg entlang nach Gußwerk, danach durch den Ort und gegenüber der Steiermärkischen Bank (Automatenfiliale!) auf der Sauwandpromenade zum Oberkogelbauern. Wir wandern weiter bis zur Salza, über die Brücke und hinauf zur Siedlung Annaburg. Nun über die Wr. Neustädterstraße zurück zum Zentrum.

TIPP: Besuch des Mariazeller AUGENblicks Erzherzog-Johann-Denkmal

18 Schwarzwalstern



Höhenprofil



Tourdaten

Strecke	→	6,7 km	Landschaft	■ ■ ■ ■ ■
Dauer	🕒	1:45 h	Kondition	■ ■ ■ ■ ■
Aufstieg	▲	94 m	Höhenlage	921 m
Abstieg	▼	111 m		827 m

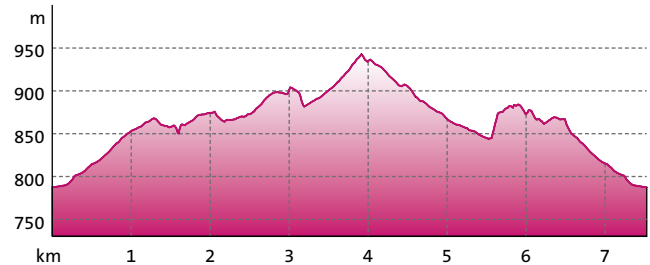
Ausgangspunkt ist die Bruder Klaus Kirche am Hubertussee in der Walstern. Wir wandern entlang der Staumauer auf der Walsterstraße bergab bis zur Brücke über den Walsterbach. Hier zweigen wir rechts ab und gehen auf der Forststraße durch das Waldtal der „Schwarzwalstern“. Wir halten uns rechts und gelangen ins Fadental, gehen ein kurzes Stück auf der Zufahrtsstraße und zweigen dann rechts auf die Forststraße ins „Schnittlermoos“ ab. Nun wandern wir talauswärts entlang des „kleinen Sees“ bis zum Hubertussee retour.

TIPP: Einkehr bei der Wuchtlwirtin am anderen Ende des Hubertussees.

Romantischer Rundwanderweg 19



Höhenprofil



Tourdaten

Strecke	→	7,5 km	Landschaft	■ ■ ■ ■ ■
Dauer	🕒	2:00 h	Kondition	■ ■ ■ ■ ■
Aufstieg	▲	153 m	Höhenlage	943 m
Abstieg	▼	153 m		788 m

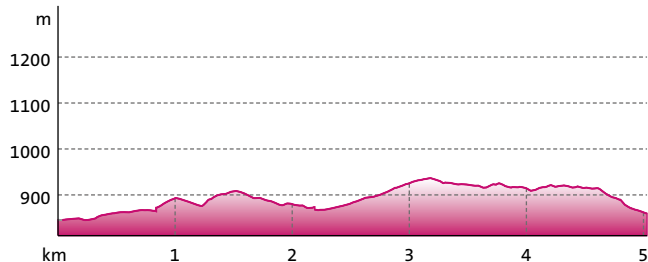
Einfache Wanderung mit durchgehender eigener Beschilderung: Wir gehen vom Ortskern Mitterbach am GH Filzwieser vorbei und links hinauf zum Göschlhof. Dann über einen Waldweg zur Kapellerwiese (Tafel mit Infos zum Kapellergut). Weiter auf einem Forstweg Richtung Lurg und durch einen Waldweg bergab zum Lurgbauer (3-Hauben-Restaurant). Nun gelangen wir auf einem schmalen Steig bergauf auf eine große Wiese. Wir folgen weiter den Wegweisern und gelangen wieder zum Göschlhofweg und nach Mitterbach.

TIPP: Einkehr beim Haubenlokal „Lurgbauer“ (unbedingt reservieren!).



20 Heilige und Heilende Wege

Höhenprofil



Tourdaten

Strecke	→	5,4 km	Landschaft	■ ■ ■ ■ ■
Dauer	🕒	1:30 h	Kondition	■ ■ ■ ■ ■
Aufstieg	▲	133 m	Höhenlage	937 m
Abstieg	▼	120 m		845 m

Die Wanderung führt entlang des Sebastiani Rosenkranzweges, am letzten Teil der Via Sacra. Hier finden sich an den einzelnen Kreuzwegstationen kleine Kräutergärten. Von der Sebastianikirche wandern wir über Wiesen und am Waldesrand an den einzelnen Stationen vorbei bis wir zum letzten Teil des Sebastianiweges – den Kalvarienberg – kommen. Nun gehen wir die Schießstattgasse abwärts und gelangen zum Hauptplatz und zur Apotheke zur Gnadenmutter.

GEFÜHRTE WANDERUNG: jeden Sa ab 9. Juli bis 3. September, 10.00 Uhr
Treffpunkt: Apotheke Zur Gnadenmutter, Tel.: +43 (0)3882/2102



1. Sagenwanderweg 21

Höhenprofil



Tourdaten

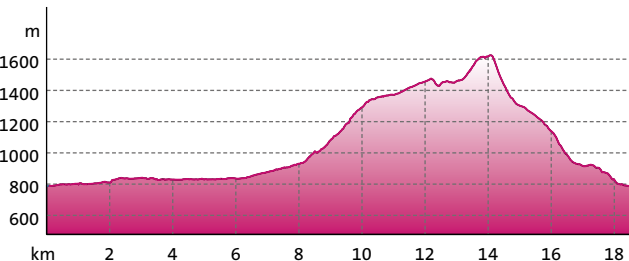
Strecke	→	9,9 km	Landschaft	■ ■ ■ ■ ■
Dauer	🕒	2:50 h	Kondition	■ ■ ■ ■ ■
Aufstieg	▲	166 m	Höhenlage	876 m
Abstieg	▼	167 m		782 m

Wir gehen vom Dorfplatz Mitterbach über die Seestraße bis zum Liftparkplatz. Nun links halten durch den „Maierpark“ und zur 1. Tafel auf der Schwurwiese. Nach Überquerung der B20 hinauf zum Göschlhof (2. Tafel) und hier rechts halten bis wir zum Kapeller kommen (3. Tafel). Danach durch den Mühlgraben (4. Tafel) bis zur B20. Dieser bis zum Eingang des Naturparks folgen und nun entlang des Erlaufstausees wandern. Hier kommen wir an der 5. Tafel (Spielmäuer) vorbei. Bei der nächsten Abzweigung halten wir uns links und gehen auf der Hagenstraße und der Kapschgasse zurück nach Mitterbach.

22 2. Sagenwanderweg



Höhenprofil



Tourdaten

Strecke	→	18,5 km	Landschaft	■ ■ ■ ■ ■
Dauer	🕒	6:15 h	Kondition	■ ■ ■ ■ ■
Aufstieg	▲	887 m	Höhenlage	1626 m
Abstieg	▼	887 m		788 m

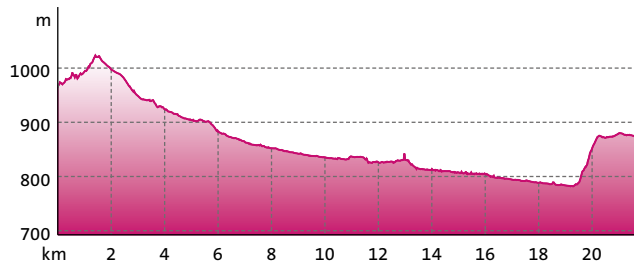
Wir starten am Dorfplatz Mitterbach und gehen zuerst entlang der B20 und dann teilweise an der Erlauf entlang bis zum Erlaufsee. Nun am nördlichen Seeufer an der 1. Tafel vorbei bis zum Lindenhof. Hier halten wir uns rechts und erreichen den Erlaufsprung (2. Tafel). Dem Weg weiter folgen bis zum Marmorsteinbruch (3. Tafel) und weiter bis zur Halterhütte auf der Brach. Von dort Aufstieg zum Gipfel der Gemeindealpe. Abstieg über die Almflächen oder die Umfahrungsstraße und entlang des Wanderweges 622 zurück nach Mitterbach.

TIPP: Abfahrt mit Sessellift oder Mountaincart (2 h Gehzeit-Ersparnis)

Arthur-Krupp-Denkmalweg 23



Höhenprofil



Tourdaten

Strecke	→	21,9 km	Landschaft	■ ■ ■ ■ ■
Dauer	🕒	5:40 h	Kondition	■ ■ ■ ■ ■
Aufstieg	▲	162 m	Höhenlage	1023 m
Abstieg	▼	257 m		782 m

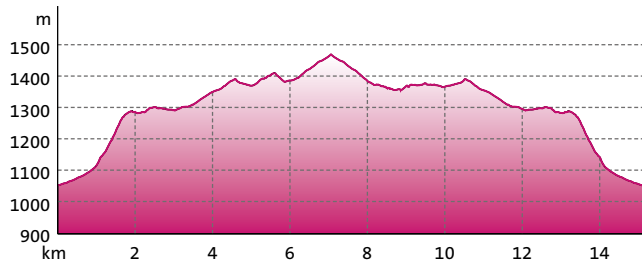
Landschaftlich sehr schöne Tagestour entlang von 21 Denkmälern, die an das Wirken von Arthur Krupp erinnern: Die Wanderung führt uns vom Parkplatz kurz nach Annaberg zuerst auf dem Wanderweg Richtung Tirolerkogel, danach zum Walsterursprung bis Ulreichsberg und weiter in die Walstern zum Hubertussee. Am Hubertussee ist vor allem die Bruder-Klaus-Kirche einen Besuch wert. Dann geht es durch den Rechengraben und weiter den Kreuzberg hinauf nach Mariazell.

TIPP: Auto am Parkplatz beim Start der Tour parken und von Mariazell mit dem Bus der Linie 169 um 15:55 Uhr nach Annaberg retour fahren.

24 Feldwies und Eiserner Herrgott



Höhenprofil



Tourdaten

Strecke	↔	15,1 km	Landschaft	■ ■ ■ ■ ■
Dauer	🕒	4:30 h	Kondition	■ ■ ■ ■ ■
Aufstieg	▲	449 m	Höhenlage	1469 m
Abstieg	▼	449 m		1052 m

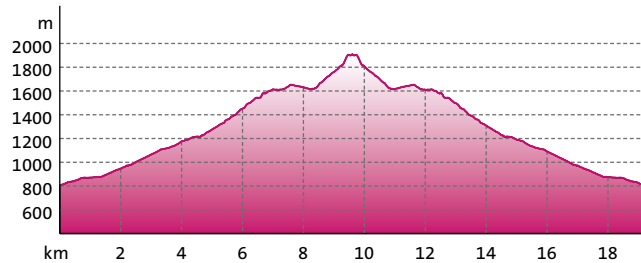
Ausgehend von Taschelbach wandern wir zuerst entlang einer Forststraße, dann durch den Wald hinauf zur Feldwiesalm. Nun auf einer Forststraße und nach links über weitere Almflächen zur Halterhütte auf der Brach. Retour über eine Forststraße bis zur Wegkreuzung, bei der es mehrere Abzweigungen gibt (Richtung Erlaufsee, Richtung Zellerrrain, Richtung Feldwiesalm). Wir folgen dem Weg Richtung Feldwiesalm und gelangen so wieder retour nach Taschelbach.

ALTERNATIVE: Retour die Route Richtung Zellerrrain nehmen und dann entlang der B71 zurück nach Taschelbach (45 min Gehzeit-Ersparnis).

Kräuterin-Hochstadt 25



Höhenprofil



Tourdaten

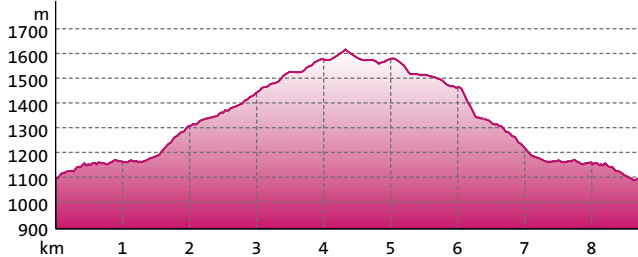
Strecke	↔	19,2 km	Landschaft	■ ■ ■ ■ ■
Dauer	🕒	6:50 h	Kondition	■ ■ ■ ■ ■
Aufstieg	▲	1179 m	Höhenlage	1919 m
Abstieg	▼	1179 m		808 m

Wir können direkt in Dürradmer parken. Von Dürradmer aus folgen wir der Forststraße durch den „Schwammerwald“ bis zum Schranken. Von hier ca. 1 km auf der Straße weiter bis wir links einem Weg durch den Wald und über einen Bach zur Kräuterinhütte folgen. Nach einer kurzen Rast wandern wir durch den Wald und dann über Hochalmen, rechts immer den Fadenkamp im Blickfeld, zum letzten Anstieg und erreichen den Hochstadt-Gipfel. Abstieg wie Aufstieg.

26 Zeller Staritzen



Höhenprofil



Tourdaten

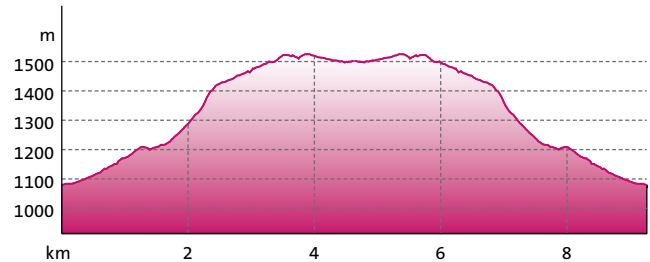
Strecke	↔	8,7 km	Landschaft	■ ■ ■ ■ ■
Dauer	🕒	3:20 h	Kondition	■ ■ ■ ■ ■
Aufstieg	▲	532 m	Höhenlage	1619 m
Abstieg	▼	529 m		1087 m

Vom Start am Kastenriegel führt uns der Wanderweg (rote Markierung) im Elendgraben hinauf durch den Wald und über Almflächen bis zur Halterhütte auf der Hinteren Staritze. Nach einer kurzen Rast geht es weiter zum Gipfelkreuz auf den Zinken mit tollem Ausblick (1.619 m). Beim Abstieg halten wir uns nach links und wandern über den Ochsenbühel hinab bis zum Weiderost. Hier zweigen wir rechts ab auf einen Waldsteig genannt „Stiege“ und gelangen schließlich wieder auf dem Weg durch den Elendgraben zu unserem Ausgangspunkt am Kastenriegel zurück.

Graualm 27



Höhenprofil



Tourdaten

Strecke	→	9,3 km	Landschaft	■ ■ ■ ■ ■
Dauer	🕒	3:10 h	Kondition	■ ■ ■ ■ ■
Aufstieg	▲	446 m	Höhenlage	1525 m
Abstieg	▼	446 m		1079 m

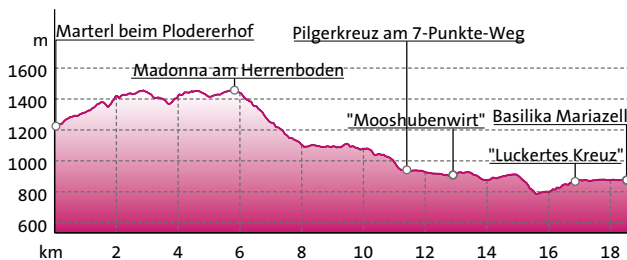
Wir starten unsere Wanderung am Brandhof in Gollrad und folgen dem Weg Nummer 853. Hier wandern wir auf Forstraßen (Abkürzungen durch den Wald möglich) und Waldwegen bis zum Almboden der Leitenalm und weiter bis zur bewirtschafteten Almhütte auf der Graualm. Abstieg wie Aufstieg.

TIPP: Parkmöglichkeit von Mariazell kommend auf der linken Straßenseite der B20, gegenüber der Einfahrt zum Brandhof. Nicht direkt beim Schloss Brandhof parken (Privatbesitz)!



28 Almenwanderung 7-Punkte-Weg

Höhenprofil



Tourdaten

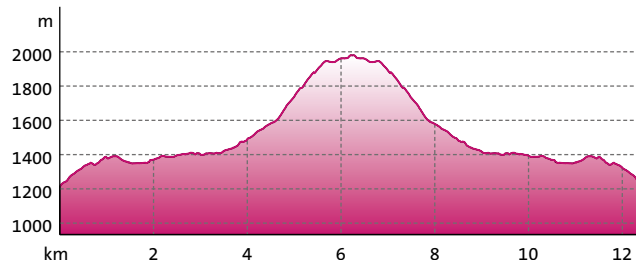
Strecke	→	18,6 km	Landschaft	■ ■ ■ ■ ■
Dauer	🕒	6:30 h	Kondition	■ ■ ■ ■ ■
Aufstieg	▲	681 m	Höhenlage	1461 m
Abstieg	▼	1035 m		785 m

Auf der Niederalpl Passhöhe vom Marterl beim Plodererhof führt unser Weg über Wetterinalm, Weißalm, Ochsenboden bis zur Madonna am Herrenboden. Von dort weiter Richtung Schöneben zur Paulaquelle als 3. Punkt des Weges. Nun weiter in die Schöneben und über den Erzherzog Johann Wanderweg zum nächsten Punkt, dem Siebenbrunn. Als 5. Punkt folgt das Pilgerkreuz. Nach einer Stärkung beim Mooshubewirt geht es weiter durch die Mooshuben, den Kreuzberg hinauf, zum "Luckerten Kreuz" als vorletzten Punkt dieser Wanderung. Ziel ist, wie sollte es anders sein, die Basilika in Mariazell.



Hohe Veitsch 29

Höhenprofil



Tourdaten

Strecke	↔	12,5 km	Landschaft	■ ■ ■ ■ ■
Dauer	🕒	5:00 h	Kondition	■ ■ ■ ■ ■
Aufstieg	▲	850 m	Höhenlage	1981 m
Abstieg	▼	850 m		1216 m

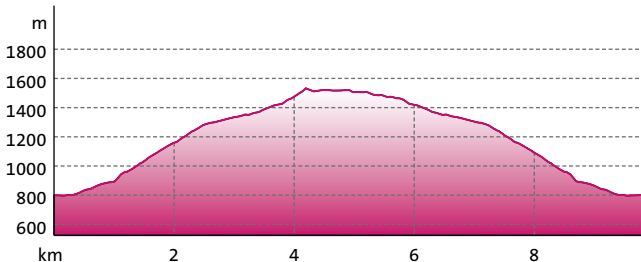
Vom Niederalpl folgen wir einem Waldweg zur Sohlenalm. Nun geht es über eine Forststraße, links durch den Wald, über einen Almboden und wieder entlang einer Forststraße bis zum Wildkammsteig. Entlang des Steiges hat man immer wieder einen Blick auf das entfernte Gipfelkreuz. Danach gelangen wir über einen steileren Anstieg zur Gingatzwiese. Hier folgen wir dem Weg nach rechts (links geht es zum Großen Wildkamm) weiter hinauf zum Veitschplateau und zum Gipfelkreuz der Hohen Veitsch (1.981 m). Abstieg wie Aufstieg.

TIPP: Rast im Graf-Meran-Schutzhaus (🕒 20 min ab Gipfelkreuz)



30 Hohe Student

Höhenprofil



Tourdaten

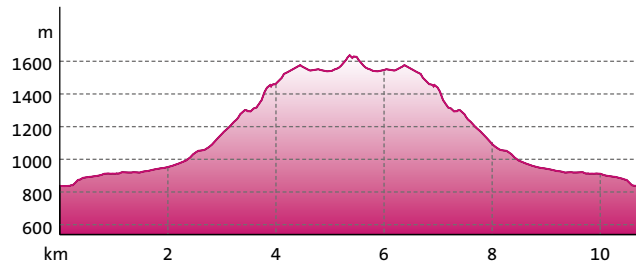
Strecke	↔	9,8 km	Landschaft	■ ■ ■ ■ ■
Dauer	🕒	4:00 h	Kondition	■ ■ ■ ■ ■
Aufstieg	▲	742 m	Höhenlage	1539 m
Abstieg	▼	737 m		797 m

Von Halltal aus über die Salza (rot markiert mit 11) und danach links durch den Bauernhof. Weiter über Waldwege und einem Steig über den Haselgraben auf eine Forststraße. Nun links auf einen Steig abzweigen und auf folgendem Wiesenboden vom markierten Almweg links über einen unmarkierten Steig hinauf zum Haselspitz wandern. Auf weiterführendem Kamm nun rechts hinab auf dem Steig bis zum markierten Almweg. Links kommen wir dann an der Studentalmhütte (nicht bewirtschaftet) vorbei und gelangen schließlich zum Wiesenboden unter dem Haselspitz. Abstieg wie Aufstieg.



Großer Zeller Hut 31

Höhenprofil



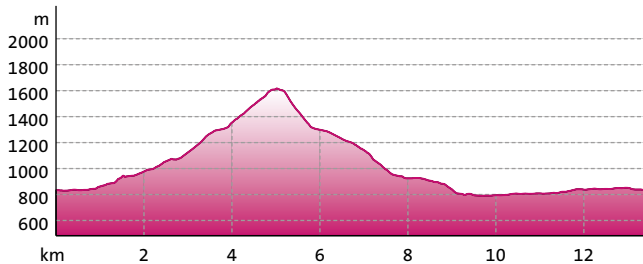
Tourdaten

Strecke	↔	10,8 km	Landschaft	■ ■ ■ ■ ■
Dauer	🕒	4:15 h	Kondition	■ ■ ■ ■ ■
Aufstieg	▲	882 m	Höhenlage	1639 m
Abstieg	▼	882 m		836 m



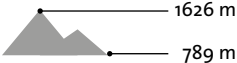
Vom Parkplatz in der Grünau an der B71 gehen wir zuerst Richtung Marienwasserfall (**TIPP:** Besuch des Wasserfalls). Der Weg 293 führt aber kurz vorher etwas steiler bergauf zu einer Forststraße durch den Seewirtgraben bis zur Jhth. Jagermichl. Weiter über eine verwachsene Forststraße den Bach entlang und durch den Wald hinauf (zuletzt steiler über Serpentina) bis wir bei einer Jagdhütte rauskommen. Nun einen Wiesenkamm hinauf zum Mittleren Zeller Hut. Es folgt ein kleiner Abstieg und ein letzter steiler Anstieg durch ein Latschenfeld zum Gipfelkreuz am Großen Zeller Hut. Abstieg wie Aufstieg.



Höhenprofil



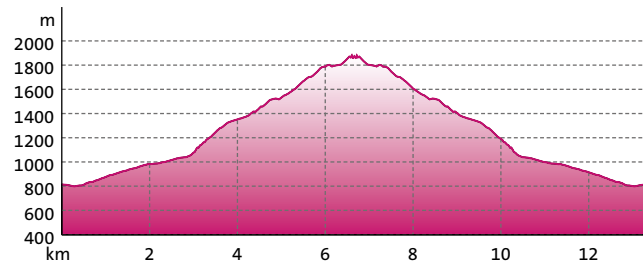
Tourdaten

Strecke	→	13,4 km	Landschaft	
Dauer	🕒	5:00 h	Kondition	
Aufstieg	▲	846 m	Höhenlage	 1626 m 789 m
Abstieg	▼	846 m		



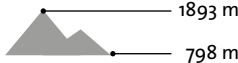
Wir starten unsere Wanderung beim Parkplatz am Erlaufsee und gehen den Rundweg am nördlichen Seeufer entlang. Nach ca. 1 km zweigen wir rechts ab und wandern über den Wurzenkogel und über das Bodenbauereck bis zur Mittelstation. Auf einem schön markierten Weg gelangen wir zum Terzerhaus und zum Gipfelkreuz. Nach einer Jause wandern wir den gleichen Weg zurück zur Mittelstation und über den Sonnwendkogel nach Mitterbach, wo wir direkt bei der Talstation des Sesselliftes ankommen. Nun auf einem schönen Waldweg wieder retour zum Erlaufsee.



Höhenprofil



Tourdaten

Strecke	→	13,3 km	Landschaft	
Dauer	🕒	6:25 h	Kondition	
Aufstieg	▲	1097 m	Höhenlage	 1893 m 798 m
Abstieg	▼	1097 m		

Von Lackenhof auf den Gipfel des „Vaterbergs“: Vom Ortszentrum Lackenhof dem Ötscherweg folgend auf Forst- und Waldwegen zum Riffelboden. Dann über Ötscher-Familienabfahrt und links davon durch den Wald bis Riffelsattel und weiter zum Ötscherschutzhaus. Nun in Serpentina über die „Wiesmahd“ zum Hüttenkogel (Panoramaferrohr) und weiter über steinigen Felsrücken und „Weißes Mäuerl“ zum Gipfelplateau. Beim Abstieg ab dem „Mäuerl“ bis Wiesmahd über den weniger steinigen Hangweg wandern.

TIPP: Lift bis Ötscherschutzhaus – Wanderung Gipfel & retour 🕒 3 h



Liebe Radfahrer und Mountainbiker!

Rauf auf´s Bike! Ob gemütlich zum Erlaufsee oder sportlich auf die Bürgeralpe – das Mariazeller Land bietet einfache Radwege, aussichtsreiche Mountainbikestrecken sowie Downhill-Trails für Adrenalin-Junkies. Der Traisental-Radweg lädt zu einer Radtour von Mariazell nach St. Pölten ein. (Rückfahrt mit der Mariazellerbahn.)

Tipps für sicheres Biken

- Benützung der Bike-Strecke ist auf eigene Gefahr ausschließlich von 15. April bis 31. Oktober in der Zeit von 2 Stunden nach Sonnenaufgang bis 2 Stunden vor Sonnenuntergang gestattet.
- Forststraßen, Wege und Trails sind Betriebsflächen – Achtung: Waldarbeiten, Arbeitsmaschinen, Holz, Weidevieh.
- STVO und Sperren (bei Forstarbeiten etc.) beachten!
- Wanderer und Fußgänger haben Vorrang.
- Warte dein Bike: Luftdruck, Bremsbeläge, Speichenspannung.
- Richtige Selbsteinschätzung: fahrtechnische Fähigkeiten und Kondition richtig einschätzen.
- Optimale Ausrüstung: wärmende Kleidung, Regenschutz, Trinkflasche, Reparaturset, Verbandszeug, aufgeladenes Handy.

Alpinnotruf: 140

Euronotruf: 112

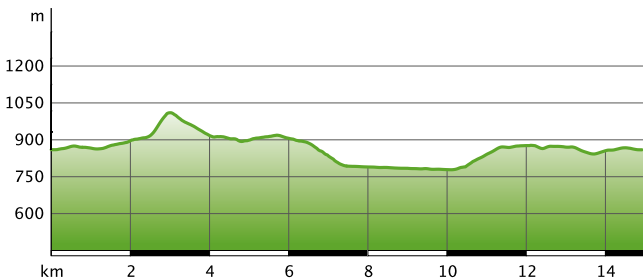
GPS Daten aller Touren finden Sie hier:





1 Bürgeralpe-Runde

Höhenprofil

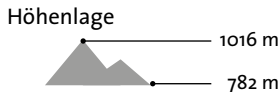


Tourdaten

Strecke	→	15 km
Dauer	🕒	1:50 h
Aufstieg	▲	348 m
Abstieg	▼	348 m



Kondition



Schöne Rundtour von Mariazell in die Habertheuer und über den Habertheuersattel hinüber in den Rechengraben. Diesen hinaus fahren und auf der B21 nach rechts über den Kreuzberg wieder retour zum Ausgangspunkt.

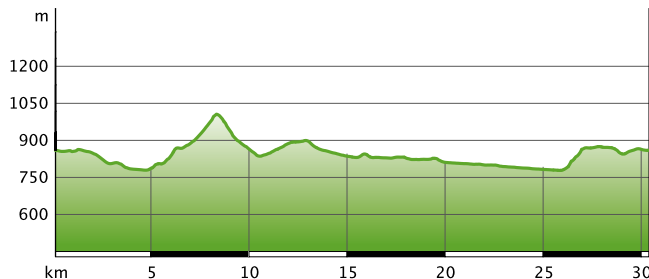
TIPP: Am Habertheuersattel abzweigen zur Verbindungstour über das Sonneck um zur Hubertusseerunde zu gelangen:
 Sonneck-Tour: 2,6 km 🕒 0:37 h ▲ 95 m ▼ 111 m

Die Tour verläuft teilweise auf Landes- und Bundesstraßen.



2 Hubertusseerunde

Höhenprofil

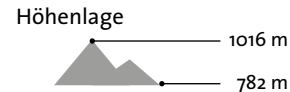


Tourdaten

Strecke	→	28,7 km
Dauer	🕒	3:15 h
Aufstieg	▲	436 m
Abstieg	▼	448 m



Kondition



Diese Runde verläuft von Mariazell über St. Sebastian nach Mitterbach. Nun weiter über Schrottenreith und durch den Schindelgraben bis ins Fadental. Von hier den Otterbach entlang bis zur Wuchtlwirtin und zum idyllischen Hubertusseerunde. Dann den Rechengraben hinaus und auf der B71 über den Kreuzberg retour nach Mariazell.

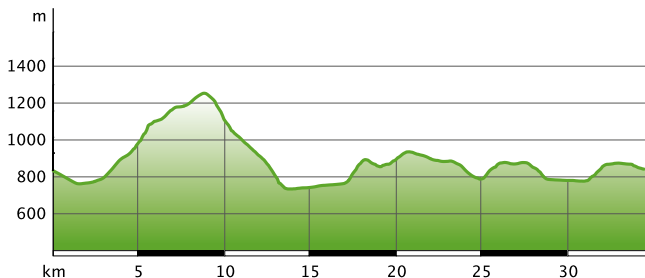
TIPP: Verbindung über das Sonneck zur Bürgeralpe-Runde:
 Sonneck-Tour: 2,6 km 🕒 0:37 h ▲ 95 m ▼ 111 m

Die Tour verläuft teilweise auf Landes- und Bundesstraßen.



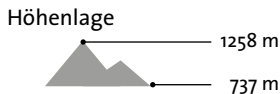
3 Tribein-Runde

Höhenprofil



Tourdaten

Strecke	→	33,3 km
Dauer	🕒	4:50 h
Aufstieg	▲	823 m
Abstieg	▼	823 m


 Kondition 


Die Tribein-Runde ist eine sportliche und erlebnisreiche Tour mit herrlichen Panoramablicken in das Mariazeller Land.

Von Mariazell fahren wir zuerst an der B20 und dann hinunter in die Teichmühle. Hier zweigen wir links ab und fahren hinauf auf den Köckensattel und über die Tribein und Schimmelboden hinunter nach Gußwerk. Nun weiter über Fallenstein und den Freingraben nach Mooshuben und über den Kreuzberg wieder nach Mariazell retour.

Die Tour verläuft teilweise auf Landes- und Bundesstraßen.



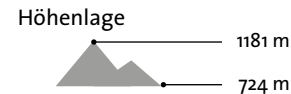
4 Salzatal-Tour

Höhenprofil



Tourdaten

Strecke	→	16,9 km
Dauer	🕒	1:30 h
Aufstieg	▲	394 m
Abstieg	▼	519 m


 Kondition 


Von Mariazell fahren wir zuerst an der B20 und dann hinunter in die Teichmühle. Weiter geht es links abzweigend über die Forststraße hinauf auf den Köckensattel. Nun über den Luxriegel hinüber zum Moosbachsattel und den Moosbach entlang hinaus ins Salzatal.

TIPP: Am Ziel Einkehr beim GH Franzbauer und danach Rückfahrt über gleiche Strecke oder über die Bundesstraße.

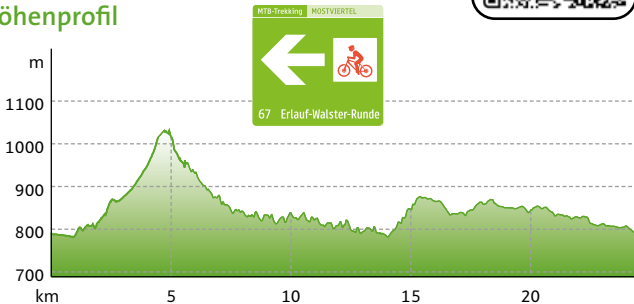
Rückfahrt Bundesstraße: 12,4 km 🕒 0:55 h ▲ 149 m ▼ 15 m

Die Tour verläuft zum größten Teil auf Schotterstraßen.



5 Erlauf-Walster-Runde

Höhenprofil



Tourdaten

Strecke	→	23,2 km	Kondition	■ ■ ■ ■ ■
Dauer	🕒	1:30 h	Höhenlage	1018 m 781 m
Aufstieg	▲	400 m		
Abstieg	▼	400 m		

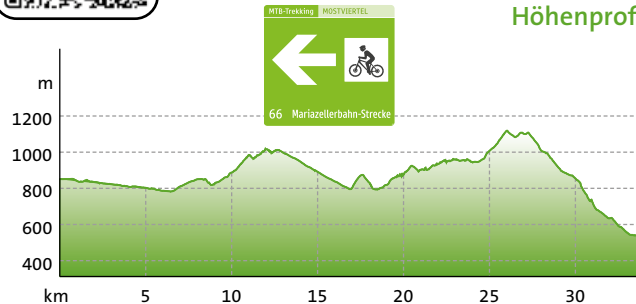
Vom Dorfplatz Mitterbach geht es zuerst ein kurzes Stück nach links auf der B20 und über den Weg 690 und Schrottenreith hinauf auf den Schindelsattel. Danach rasant hinunter in die Walstern und weiter durch den Rechengraben hinaus auf die B21. Hier nach rechts abzweigen und über den Kreuzberg hinauf nach Mariazell. Dem Straßenverlauf bis St. Sebastian folgen und weiter auf dem Radweg Richtung Erlaufsee. Kurz vor dem See nach rechts abzweigen und über die Seestraße retour nach Mitterbach.

Die Tour verläuft teilweise auf Landes- und Bundesstraßen.



Mariazellerbahn-Strecke 6

Höhenprofil



Tourdaten

Strecke	→	34 km	Kondition	■ ■ ■ ■ ■
Dauer	🕒	2:30 h	Höhenlage	1119 m 530 m
Aufstieg	▲	1200 m		
Abstieg	▼	1500 m		

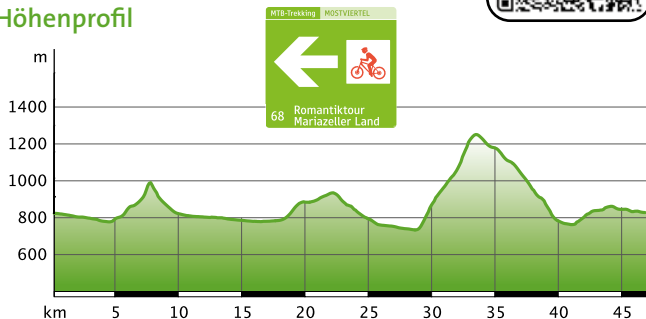
Vom Bahnhof in St. Sebastian fahren wir auf dem Radweg zum Erlaufsee und dann über die Seestraße nach Mitterbach. Ab hier folgen wir zuerst der B20 bis Friedenstein und biegen dann nach links auf eine Forststraße ab bis auf den Josefsberg. Nun auf der B20 bis Wienerbruck und weiter nach Reith. In Reith nach links abzweigen und nun fahren wir auf Forststraßen und Güterwegen herrlich durch den Wald bis Puchenstuben und dann rechterhand über einen schmalen Güterweg bis zu unserem Endpunkt in Laubenbachmühle.

TIPP: Rückfahrt von Laubenbachmühle mit der Mariazellerbahn



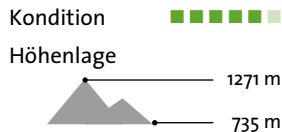
7 Romantiktour

Höhenprofil



Tourdaten

- Strecke → 47,3 km
- Dauer ⌚ 5:30 h
- Aufstieg ▲ 1040 m
- Abstieg ▼ 1040 m



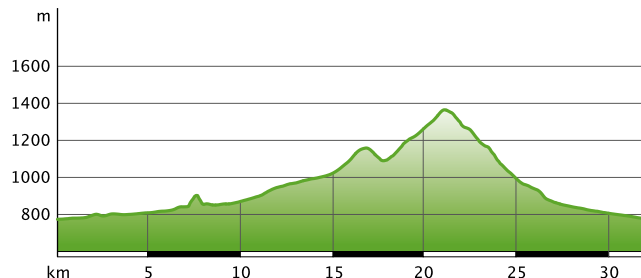
Ausgehend von Mariazell führt die Rundtour über Mitterbach und den Schindelgraben in die Walstern (Abstecher zum Hubertussee empfehlenswert!). Danach über den Rechengraben hinaus und zuerst links Richtung Halltal, danach rechts nach Mooshuben abzweigen und über den Freingraben nach Gußwerk. Von Gußwerk über den Köckensattel bis Teichmühle und über den Rasingberg zurück nach Mariazell. (Kombination aus Hubertussee- und Tribeinrunde)

Die Tour verläuft teilweise auf Landes- und Bundesstraßen.



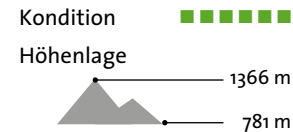
BergRadlRunde Dürrieglalm 8

Höhenprofil



Tourdaten

- Strecke → 32,4 km
- Dauer ⌚ 5:00 h
- Aufstieg ▲ 796 m
- Abstieg ▼ 796 m



Die Tour für trainierte Mountainbiker beginnt in Mürzsteg und führt über Frein, Freinbachgraben, Höhenreithalm und Schöneben bis zur Dürrieglalm. Von dort über den Buchalpengraben und die Niederalpl-Bundesstraße retour nach Mürzsteg.

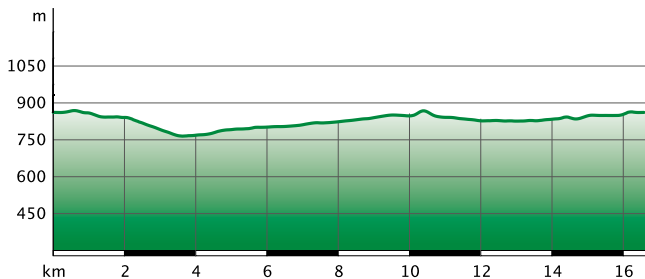
Die Tour verläuft teilweise auf Landes- und Bundesstraßen.

TIPP: Anbindung von Mariazell über die Romantiktour: Mariazell – Mooshuben – Schöneben – Freinbachgraben – Frein und nach einer Rast wieder retour: 43 km ⌚ 4:50 h ▲ 901 m ▼ 901 m



9 Grünau-Runde

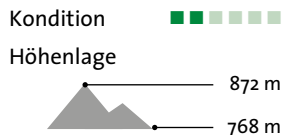
Höhenprofil



Tourdaten

- Strecke → 16,6 km
- Dauer ⌚ 1:15 h
- Aufstieg ▲ 146 m
- Abstieg ▼ 146 m

TOURENEMPFEHLUNG
keine eigene Beschilderung!



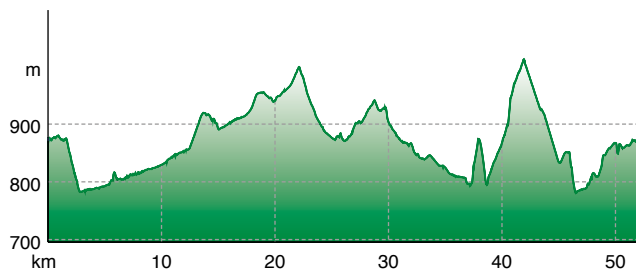
Wir starten in Mariazell und fahren auf der B20 nach St. Sebastian. Hier biegen wir links ab in die Erlaufseestraße und beim NKD nochmals links und gelangen auf den Radweg. Vorbei am Fußballplatz queren wir einmal die Landesstraße und folgen dem Radweg bis zum Erlaufsee. Ab hier fahren wir auf der L71 den See entlang und weiter bis zur Kreuzung auf der Gretenalm. Nun nach links abzweigen und durch die Grünau in die Rasing. In der Rasing wieder links halten und auf der B20 nach Mariazell ansteigend zurück.

TIPP: Besuch des „Marienwasserfalls“ in der Grünau



Gscheid-Runde 10

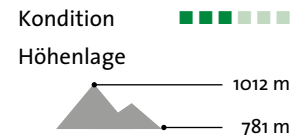
Höhenprofil



Tourdaten

- Strecke → 52,5 km
- Dauer ⌚ 4:10 h
- Aufstieg ▲ 681 m
- Abstieg ▼ 681 m

TOURENEMPFEHLUNG
keine eigene Beschilderung!



Rundtour von Mariazell hinunter ins Halltal und übers Gscheid vorbei an Ulreichsberg in die Schmelz/Sägemühle. Von hier auf der B20 durch Reith und Wienerbruck über den Josefsberg nach Mitterbach und Mariazell.

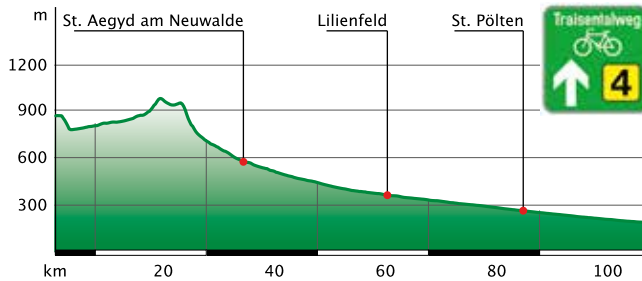
Wer sich den Anstieg auf den Josefsberg ersparen möchte, kann in Reith in die Mariazellerbahn einsteigen und nach Mariazell retour fahren. Fahrplaninfo unter: www.mariazellerbahn.at

TIPP: Abstecher vor Reith auf den Joachimsberg zur Kapelle und den wunderschönen Ausblick auf den Ötscher genießen!

11 Traisental-Radweg

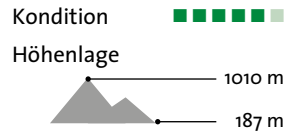


Höhenprofil



Tourdaten

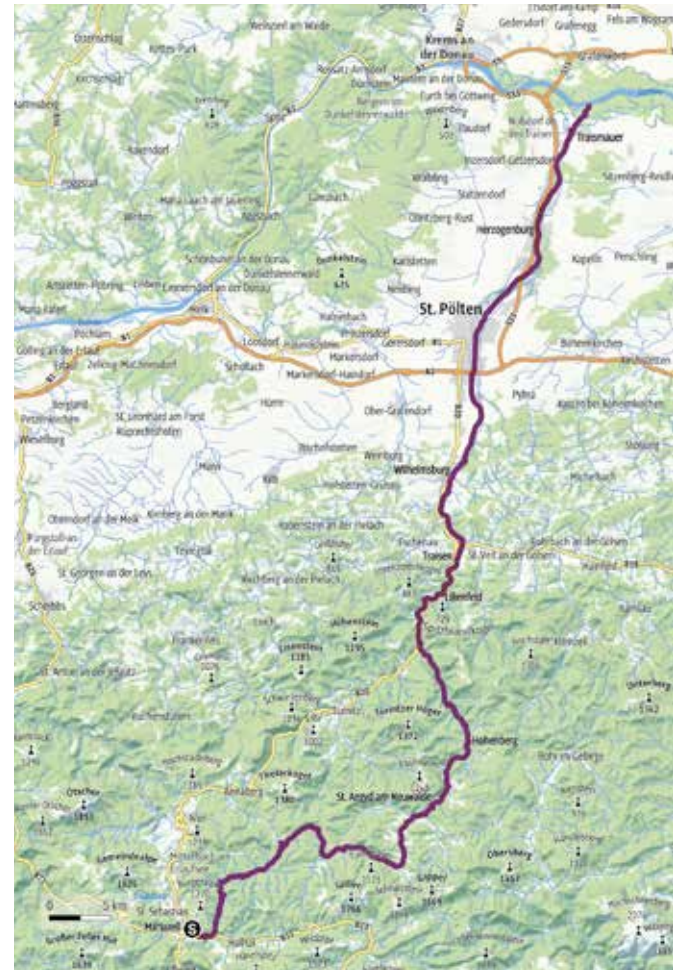
- Strecke → 107,1 km
- Dauer ⌚ 7:30 h
- Aufstieg ▲ 256 m
- Abstieg ▼ 943 m



Der Traisental-Radweg ist bei Familien und Genussradlern vor allem in Fahrtrichtung Donau beliebt. Ab Kernhof radelt man gemütlich und leicht bergab der Traisen entlang, neben dem Fluss bieten sich immer wieder Plätze zum Verweilen und Erfrischen an. Etwas anspruchsvoller ist die Etappe zwischen Mariazell und Kernhof.

www.traisentalradweg.at

TIPP: Rückfahrt von St. Pölten mit der Mariazellerbahn



A Bürgeralpe "BikeAlps"



Single-Trails für Könner und Profis

Mit der 8er Kabinenbahn „Bürgeralpe Express“ bequem hinauf und dann auf Trails unterschiedlicher Schwierigkeit wieder hinunter. Die Gastronomie am Berg lädt zur gemütlichen Rast ein.

TRAILDATEN

4 DOWNHILL-TRAILS in verschiedenen Schwierigkeitsstufen:

- Frontside Down **A** nach Mariazell → 2,4 km ■ MITTEL
- BikeAlps **1** nach Mariazell → 2,2 km ■ SCHWER
- BikeAlps **2** nach Mariazell → 2,5 km ■ MITTEL
- BikeAlps **3** nach St. Sebastian → 1,5 km ■ SCHWER

1 UPHILL-TRAIL für den Aufstieg:

- Backside Up **B** von St. Sebastian → 4,3 km ■ MITTEL

8er KABINENBAHN „Bürgeralpe Express“

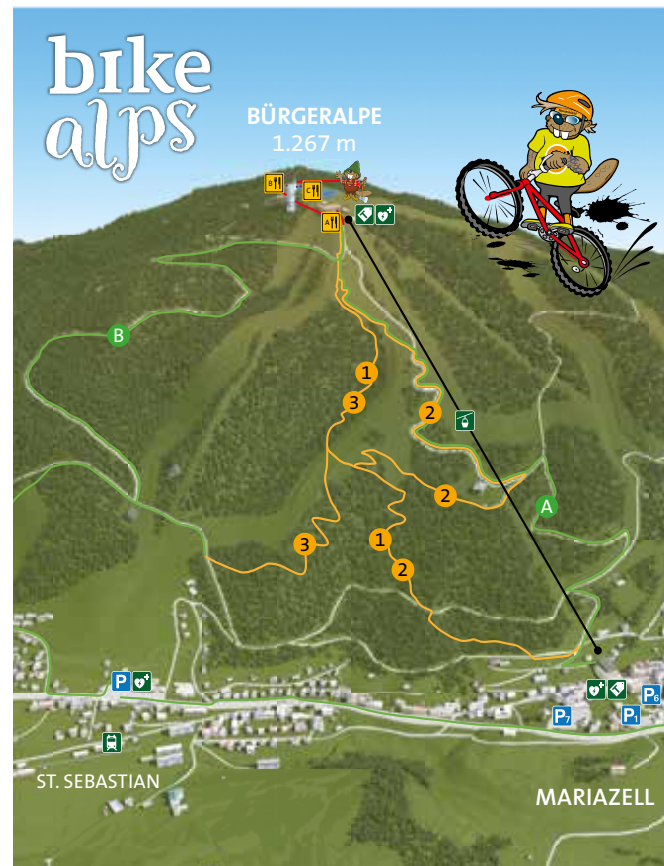
VOM ZENTRUM MARIAZELLS ZU DEN DOWNHILL-TRAILS

4-Stunden-Karte BikeAlps	Erw. € 33,00	Kind € 17,50
Tageskarte BikeAlps	Erw. € 39,50	Kind € 21,00
Saisonkarte BikeAlps	Erw. € 275,00	Kind € 145,00

Öffnungstage und Betriebszeiten: www.buergeralpe.at

BEACHTE FOLGENDE TRAILRULES:

- Auf allen Trails besteht zwingende Helmpflicht. Weitere Schutzausrüstung wird empfohlen (Knie, Ellenbogen, Rückenprotector).
- Fahren abseits markierter Trails ist verboten.
- Bei Begegnungen haben Fußgänger Vorrang!
- Geschwindigkeit den Bedingungen anpassen!
- Rücksicht nehmen auf die Natur.



- Mountainbike
- Tickets
- Berggasthof
- Single-Trail
- Mariazellerbahn
- Edelweißhütte
- Seilbahn
- Erste Hilfe / Defi
- Café am See



B Josefsberg Trails

TRAILDATEN

5 DOWNHILL-TRAILS in verschiedenen Schwierigkeitsstufen:

da Ansa	→ 1,25 km	■ MITTEL
rock´n´roller	→ 1,1 km	■ SCHWER
Hillbilly Bypass	→ 350 m	■ MITTEL
Shorty A	→ 350 m	■ LEICHT
Shorty B	→ 350 m	■ MITTEL

1 UPHILL-TRAIL für den Aufstieg (keine Aufstiegshilfe):

Uphill	→ 2,2 km
--------	----------

www.josibergtrails.at

Für die Nutzung der Trails ist ein Trail-Ticket erforderlich.
(online oder vor Ort erhältlich)

MTB-Kurse: www.amradl.at

Tel.: 0650 3010110



Die Josefsberg-Trails sind ein Projekt des Vereins MTB Josefsberg mit Unterstützung der Gemeinde und Tourismusverband Mitterbach, dem Grundeigentümer sowie der Firma Hölblingler & Zefferer.

BEACHTE FOLGENDE TRAILRULES:

- Auf allen Trails besteht zwingende Helmpflicht. Weitere Schutzausrüstung wird empfohlen (Knie, Ellenbogen, Rückenprotektor).
- Das Fahren abseits markierter Trails sowie gegen die Fahrtrichtung ist verboten. Hinweis- und Verbotsschildern ist Folge zu leisten.
- Schätze dein Fahrkönnen richtig ein und passe deine Geschwindigkeit den Trailbedingungen an.
- Bei Kreuzungen und Begegnungen haben Fußgänger Vorrang.
- Nimm Rücksicht auf die Natur und halte die Trails sauber.





Einkehr-
möglichkeit



mehrere Einkehr-
möglichkeiten



Mariazell, St. Sebastian,
Halltal, Gußwerk



Mitterbach

Almhütten und Jausenstationen


- Halltal** Jausenstation Eiblbauer, Tel.: +43 (0)3882/2077
Hütte Dürriegl, Hr. Jurinec, Tel.: +43 (0)676/342 01 03
Hütte Königsalm, Fr. Astner, Tel.: +43 (0)677/616 51 594
Hütte Wildalm, Fam. Sommerauer, Tel.: +43 (0)664/418 10 43
- Gußwerk** Hütte Graualm, Hr. Schmiedlechner, Tel.: +43 (0)699/171 692 96
Hütte Herrenboden, Information: +43 (0)3882/2366
Hütte Hintere Staritzen, Fam. Kraft, Tel.: +43 (0)676/639 59 18
Hütte Kräuterin, Hr. Raab, Tel.: +43 (0)676/969 64 96
Hütte Ochsenboden, Hr. Rainer, Tel.: +43 (0)664/633 14 32
Naturfreundehütte Tonion, Hr. Brieler, Tel.: +43 (0)664/210 58 04
Hütte Weißalm, Hr. Lasinger, Tel.: +43 (0)676/72 45 037
Hütte Wetterin, Fr. Frießnegg, Tel.: +43 (0)664/597 46 64 oder
+43 (0)664/927 65 48
- Mitterbach** Hütte auf der Brach, Fam. Pomberger, Tel.: +43 (0)664/444 86 29
Hütte Feldwiesalm, Hr. Riegler, Tel.: +43 (0)680/110 39 22
Erlaufstausee-Schänke, Hr. Wiedner, Tel.: +43 (0)664/9322267
Jausenstation Ötscherhias, Tel.: +43 (0)664/275 98 88
Schutzhaus Vorderötscher, Tel.: +43 (0)2728/21100
Ötscherbasis Wienerbruck, Tel.: +43 (0)2728/21100

Info: TV Hochsteiermark - Büro Mariazeller Land, Tel.: +43 (0)3882/2366

E-Bike & Fahrradverleih

MARIAZELLER E-BIKES WOLFRAM DOBERER

Wr. Neustädterstraße 18, Tel.: +43 (0)676/325 19 24

 mariazellerrooms

Verleih: 6 E-Bikes

Preis: 1/2 Tag € 30,- / 1 Tag € 40,-

Geführte Tour (max. 2 Pers.): € 100,-; jede weitere Person: € 20,-

SPORT REDIA

Wiener Straße 18, Tel.: +43 (0)3882/34770

www.sportredia.at

Verleih: 2 Fully E-Mountainbikes

Preis: 1/2 Tag € 35,- / 1 Tag € 49,-

HOTEL HIMMELREICH

Familie Meduna, Wr. Neustädterstraße 1, Tel.: +43 (0)3882/34744

www.familie-meduna.at

Verleih: 4 City- und 3 Mountainbikes

Preis: 5 h € 12,- / 10 h € 16,-

Fahrradservicestation & Verkauf

SCHLOSSEREI UND SCHMIEDE FISCH

Michael Fisch, Wiener Straße 76, Tel.: +43 (0)650/827 57 66

Service: Fahrradreparaturen und Fullservice



Verkauf: Fahrräder der Marken Merida, Kross, Nox



mariazeLLer Land
...ein Geschenk des Himmels



Österreich
ankommen
und aufleben

Tourismusverband Hochsteiermark – Büro Mariazellerland, 8630 Mariazell
Hauptplatz 13, Telefon: +43 (0)3882 2366, Mail: tourismus@mariazell-info.at
hochsteiermark.at | mariazell-info.at  Mariazell Info  [visitmariazellerland](https://www.instagram.com/visitmariazellerland)